




DANDERYDS  
KOMMUN



# Centrala Danderyd

## Dialog om centrala Danderyd

Bilaga 1: Sammanställning av dialogstarten för utveckling centrala Danderyd, 9-10 maj



## Sammanfattning

Dialogen om utveckling av centrala Danderyd startade helgen den 9-10 maj 2015. På norra torget utanför Mörby Centrum kunde invånare och andra intresserade berätta om hur de upplever centrala Danderyd idag och hur de vill att området ska utvecklas i framtiden. På plats fanns representanter från olika förvaltningar på kommunen.

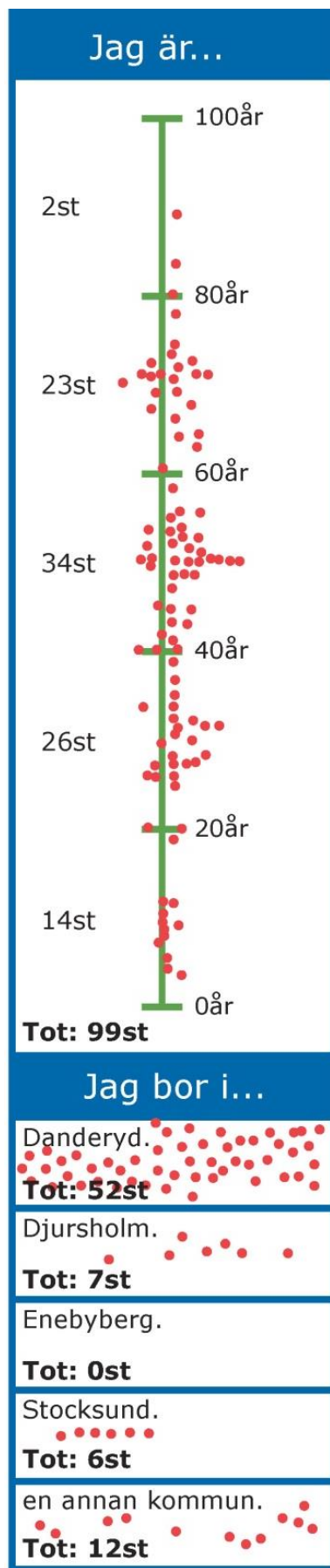
Dialogstarten besöktes av uppskattningsvis 250 personer under de två dagarna. Besökarna kunde lämna synpunkter genom att pricka ut bra platser respektive platser som kan förbättras på en karta samt pricka ord som beskriver centrala Danderyd idag och i framtiden. Man kunde även skriva och rita synpunkter på vykort eller bara prata med en representant från kommunen.

Det gick också att svara på en enkät om centrala Danderyd, enkäten finns även tillgänglig på [www.centraladanderyd.se](http://www.centraladanderyd.se) fram till och med den 30 oktober.

Under dagarna anordnades två stycken gåturer där man gick en promenad i området och fick berätta vad man tycker om ett antal platser, dessa turer hade ett 30-tal besökare totalt.

## Vem lämnade synpunkter?

Besökarna fick även pricka i sin ålder och i vilken stadsdel de bodde på en separat affisch. Av de som prickade i kartorna valde 99 personer att pricka i sin ålder, åldersspannet var mellan ca 5-90 år. Totalt 77 personer valde att pricka i vilken stadsdel de bor, här var ca 2/3 från stadsdelen Danderyd.



Ålders- och stadsdelsfördelningen.

## Vilka synpunkter lämnades?

Den första prickkartan bestod av ett flygfoto över området som benämns centrala Danderyd, det vill säga området kring E18. På denna karta fick besökarna sätta ut en grön prick på en plats som dom tycker är bra och en röd prick på en plats som kan förbättras.

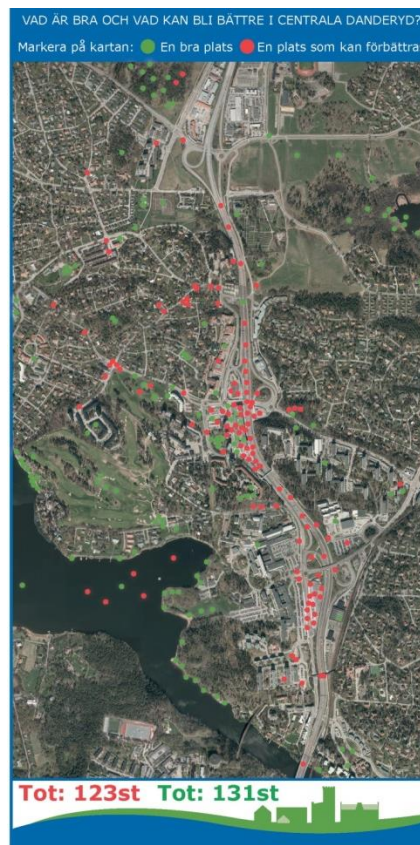
Det som generellt fick flest gröna prickar var grönområden, speciellt längs den västra stranden utmed Edsviken, Mörbyviken och Stocksundet. Det finns även kluster med gröna prickar i Mörby Centrum, runt Ekebysjön och i den södra delen av Rinkebyskogen.

De röda prickarna återfinns i huvudsak längs E18 med två större kluster, ett vid Mörby Centrum och ett vid bussterminalen vid Danderyds sjukhus. Resterande prickar sitter till största del vid mindre vägar och korsningar i området där det fanns önskemål om specifika trafikförändringar.


Den andra prickkartan bestod av totalt 15 stycken beskrivande ord där man fick sätta en röd prick på 3st ord som man anser beskriver centrala Danderyd idag och en grön prick på 3st ord som man vill ska beskriva centrala Danderyd i framtiden.

De tre ord som fick mest röda prickar, det vill säga vad man anser centrala Danderyd är idag var tråkigt, trafikmiljö och bil. De tre ord som fick mest gröna prickar, det vill säga hur man ser ett framtida centrala Danderyd var centrumkänsla, cykel och grönt.

Samtliga prickkartor finns i större format på nästkommande sidor.

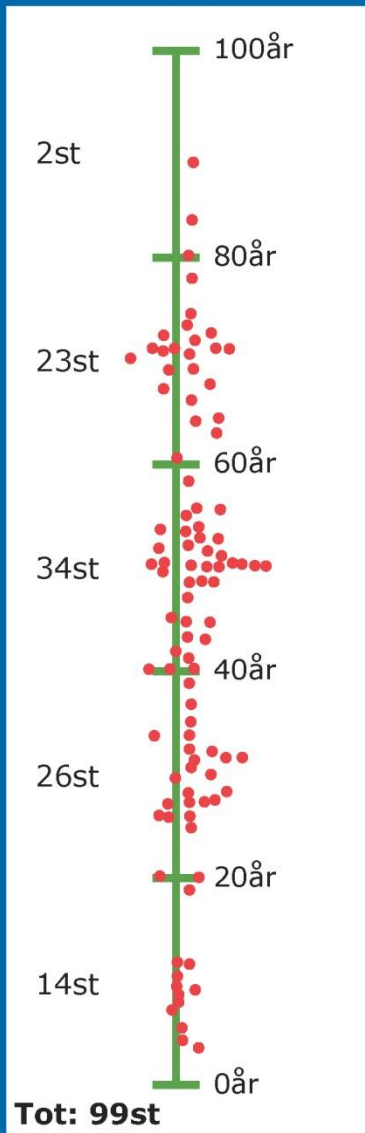


Prickkarta över bra platser och platser som kan förbättras.

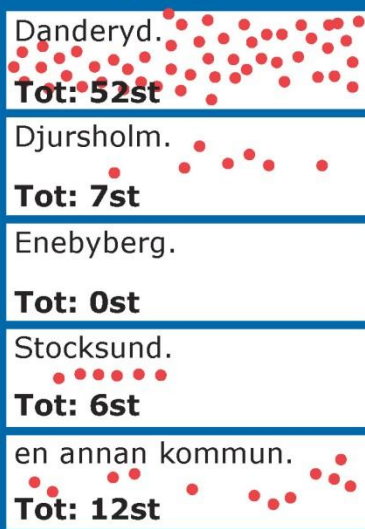


Prickkarta över vad man anser centrala Danderyd är idag och hur man vill att det ska vara i framtiden.

## Jag är...



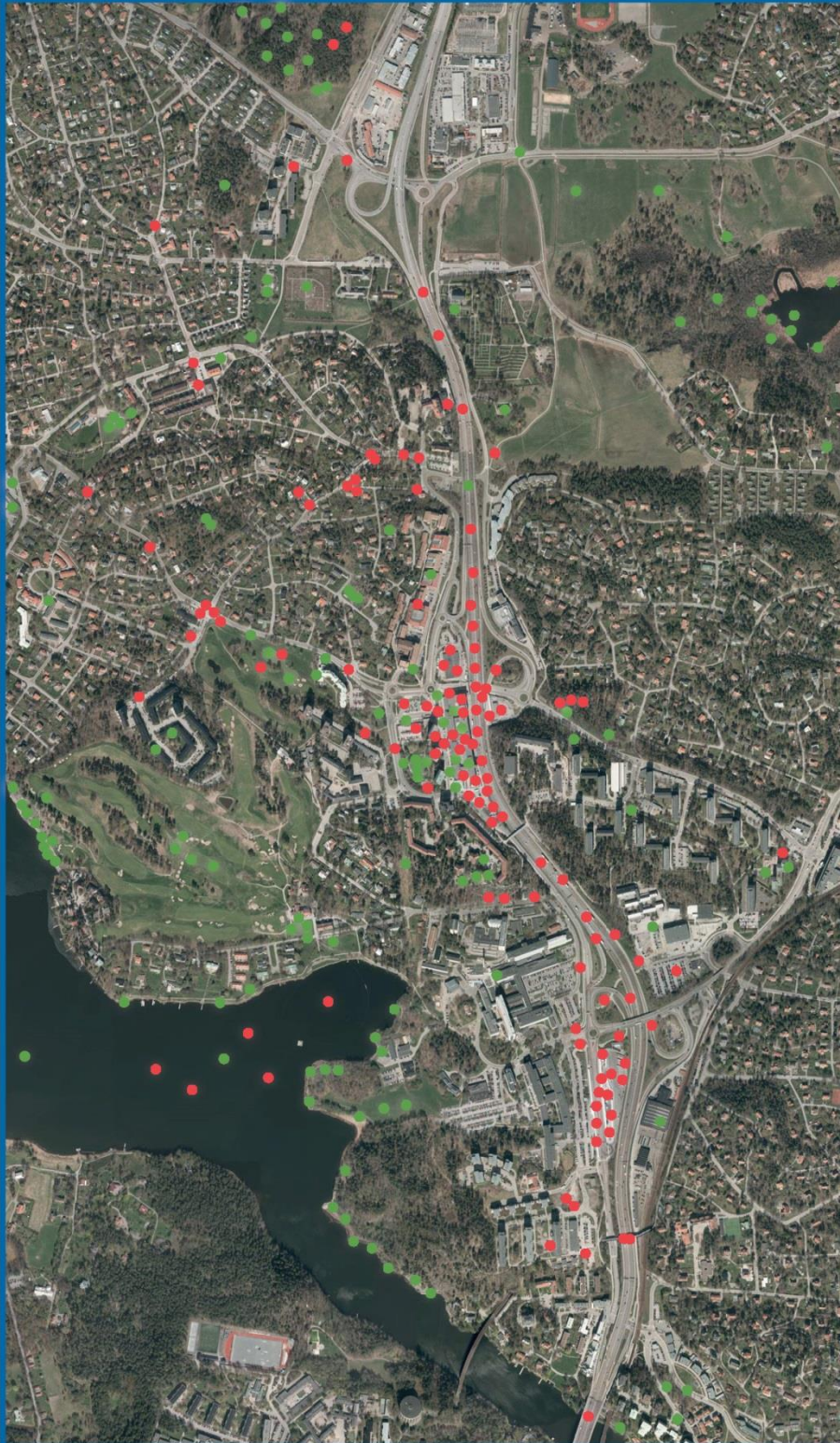
## Jag bor i...





VAD ÄR BRA OCH VAD KAN BLI BÄTTRE I CENTRALA DANDERYD?

Markera på kartan: ● En bra plats ● En plats som kan förbättras

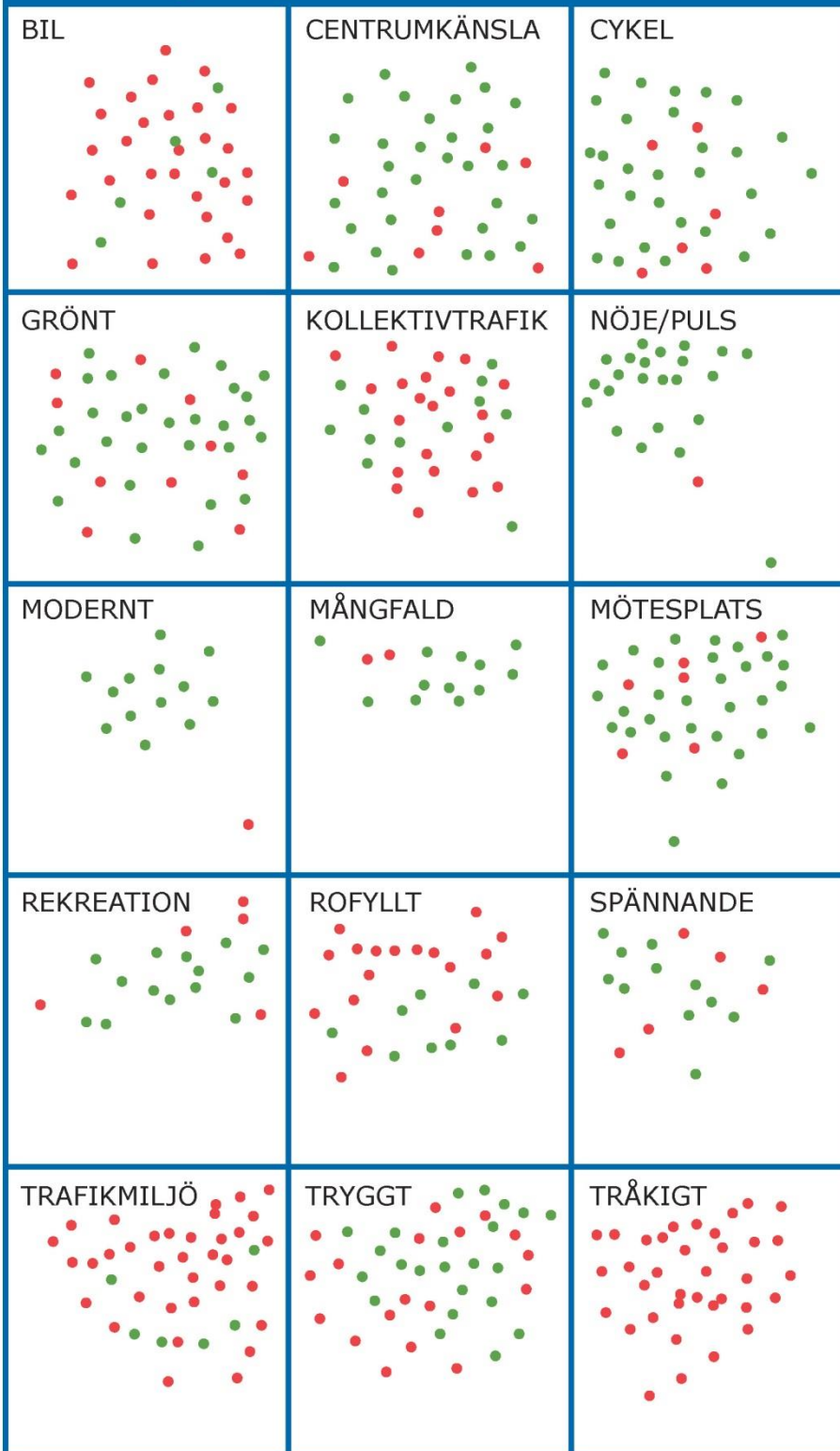


**Tot: 123st** **Tot: 131st**



VAD ÄR CENTRALA DANDERYD FÖR DIG?

● Idag ● I framtiden (max tre av varje)



Tot: 203st Tot: 251st







Grafisk sammanställning av föregående prickkarta, numret i cirkeln och cirkelns storlek representerar antalet prickar.