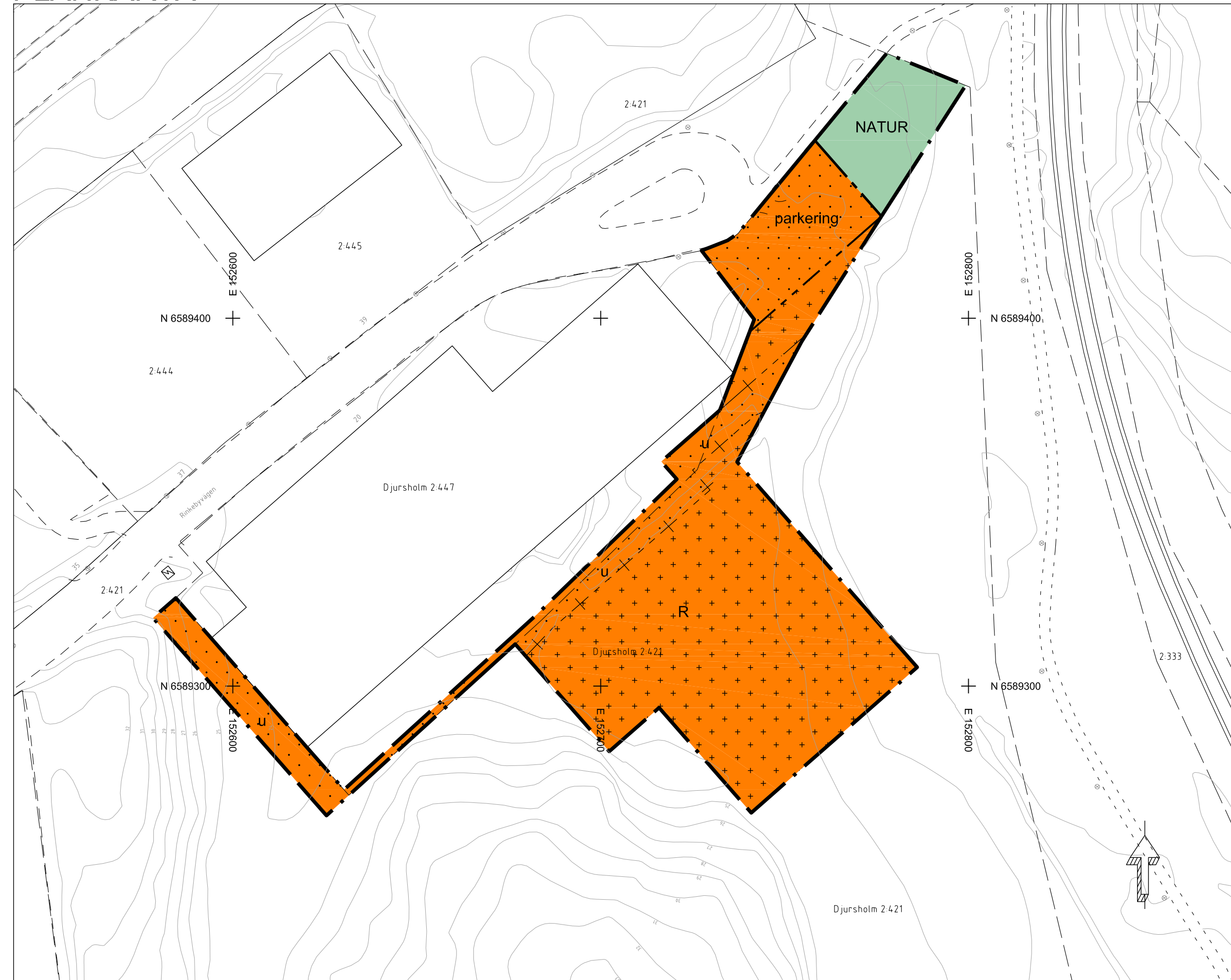


PLANKARTA



PLANBESTÄMMELSER

Följande gäller inom områden med nedanstående beteckningar. Endast angiven användning och utformning är tillåten. Bestämmelser utan beteckning gäller inom hela planområdet.

Gränser

- Planområdesgräns
- Användningsgräns
- Egenskapsgräns
- Administrativ- och egenskapsgräns

Användning av allmän platsmark med kommunalt huvudmannaskap (PBL 4 kap 5 § punkt 2)

- NATUR Natur

Användning av kvartersmark (PBL 4 kap 5 § punkt 3)

- R Idrott

Egenskapsbestämmelser för kvartersmark

- parkering Parkeringsplats. Marken får inte hårdgöras.
- Marken får endast förses med byggnation i form av stödmurar samt bullerskydd av genomsiktligt material. Gångvägar ska utföras med genomsläpplig beläggning. (PBL 4 kap 11 § punkt 1 eller 16 § punkt 1)
- Marken får inte förses med byggnad. (PBL 4 kap 11 § punkt 1 eller 16 § punkt 1)

Administrativa bestämmelser

- u** Område som ska vara tillgängligt för skötsel av dagvattenanläggning. (PBL 4 kap 6 §)
- Genomförandetiden är 5 år från den dag då planen vinner laga kraft. (PBL 4 kap 21 §)

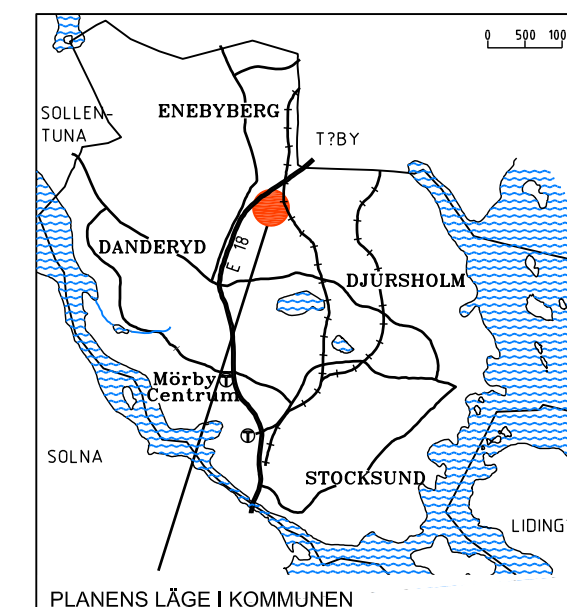
BETECKNINGAR TILL GRUNDKARTAN

- ANVÄNDINGS- EL. OMRÅDESGRÄNS
- FASTIGHETSGRÄNS
- BOSTADSHUS, UTHUS
- ALLMÅN BYGGNAD
- TRANSFORMATOR, POOL
- VÄG- ELLER GÅNGVÄG
- STAKET, HÄCK
- TRAPPA
- NIVÅKURVOR
- FASTIGHETSBETECKNING
- AVVÄGD GATUHÖJD

GRUNDKARTAN UPPDATERAD I JANUARI 2018
 KOORDINATSYSTEM: SWEREF 99 18 00
 HÖJDSYSTEM: RH 2000

Mattias Holmström
 Mätningingenjör

ORIENTERINGSKARTA



ANTAGANDEHANDLING, DNR KS 2016/0166
 PLANEN HANDLÄGGS ENLIGT PBL 2010:900
 PLANAVTAL GÄLLER




Detaljplan för del av Djursholm 2:421 i Djursholm

DANDERYDS KOMMUN, STOCKHOLMS LÄN

David Grind Anna-Britta Järliden
 Plan- och exploateringschef Planarkitekt

Skala 1:1000 i A2 (1:2000 i A4)



UPPRÄTTAD	2016-05-19
ÄNDRAD EFTER SAMRÅD	2018-01-17
REVIDERAD	2018-05-24
ANTAGEN	2018-12-17
LAGA KRAFT	2019-01-12

D304